

Route de Belle-Croix
Route des Tours de Castillon Sud
Chemin de Bourgeac et Ancienne voie ferrée
Chemin de l'Arcoule



JUIN 2019

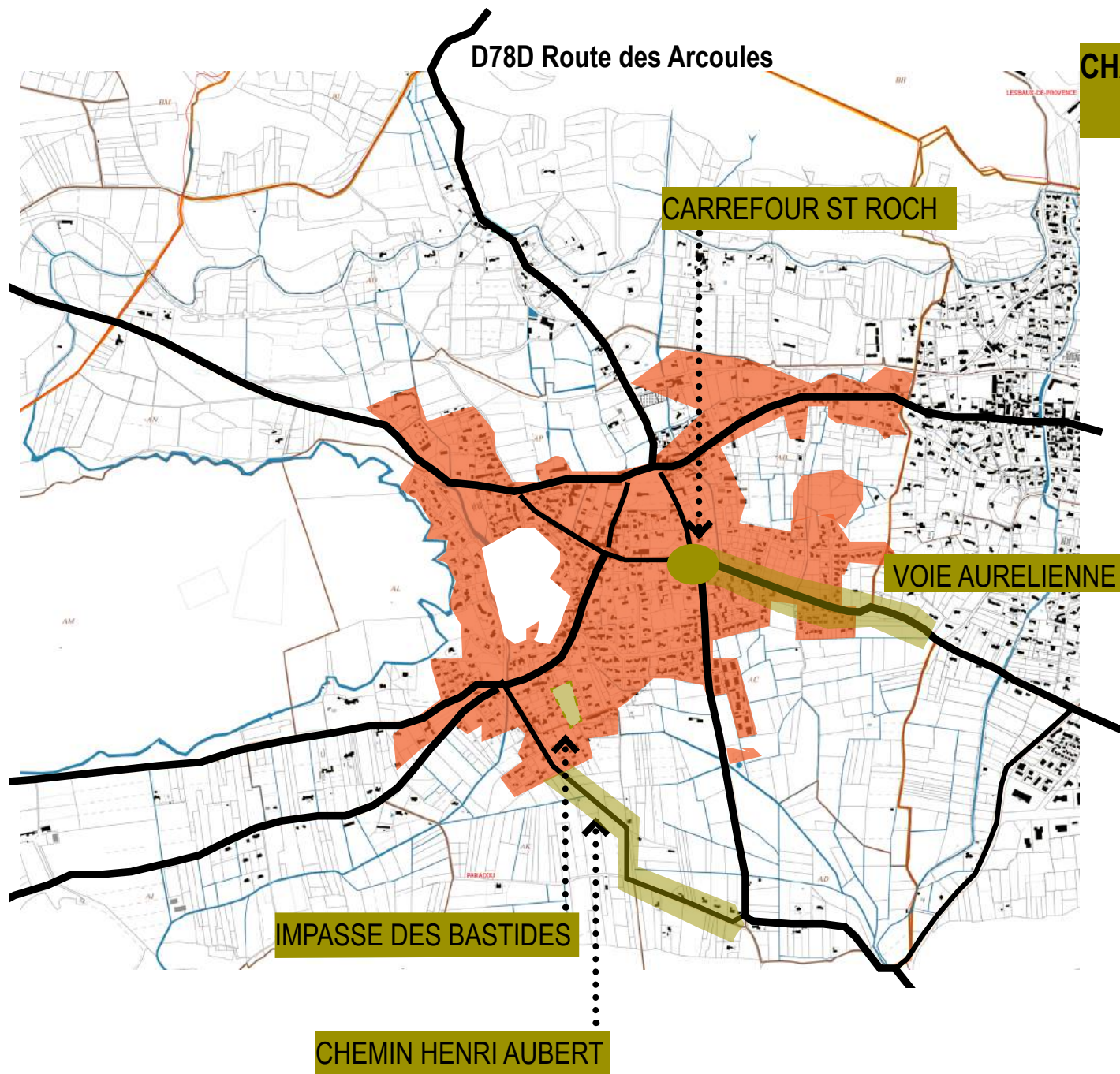


MAITRISE D'OEUVRE
MANDATAIRE

MARTEL+MICHEL
PAYSAGISTES-URBANISTES
11 CHEMIN DE LA CALANQUE DU PUIT
13820 ENSUES LA REDONNE



ELLIPSE BET réseaux
527, AVENUE DE ROBION
84300 CAVAILLON
contact@ellipse13.fr



CHANTIER 1

D78D Route des Arcoules

CARREFOUR ST ROCH

VOIE AURELIENNE

IMPASSE DES BASTIDES

CHEMIN HENRI AUBERT

CHANTIER 2

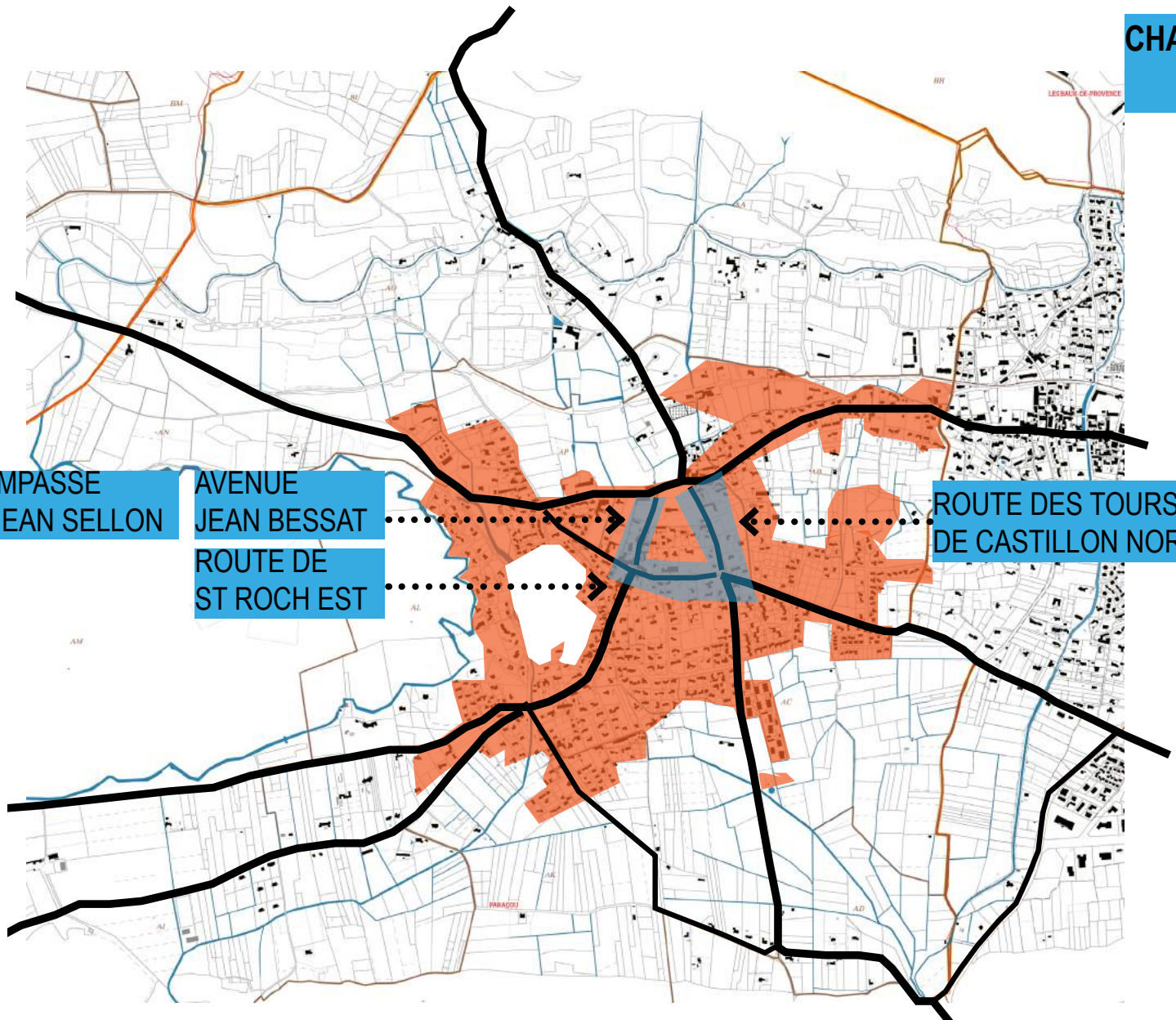
PLACE
CHARLOUN RIEU

IMPASSE
JEAN SELLON

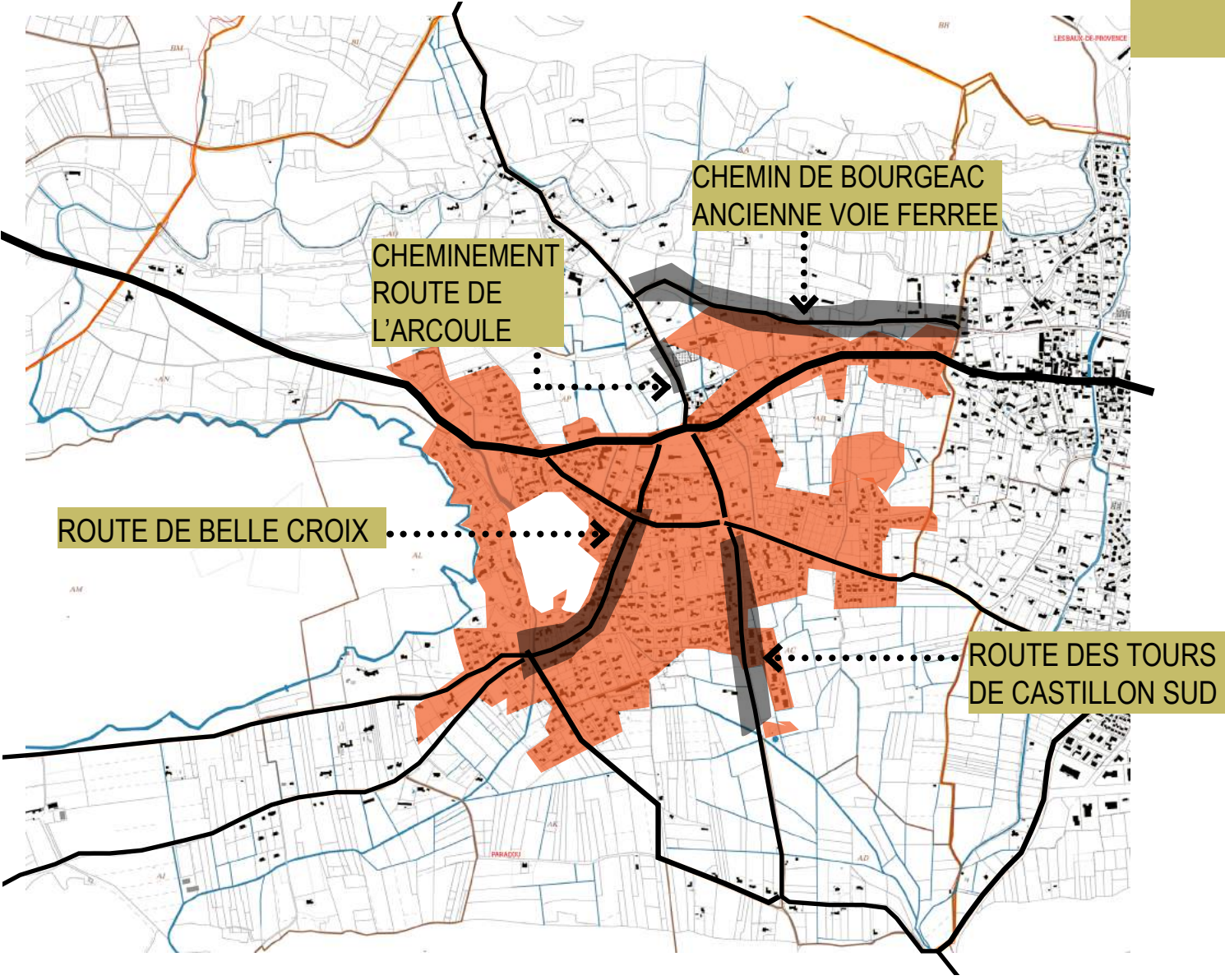
AVENUE
JEAN BESSAT

ROUTE DE
ST ROCH EST

ROUTE DES TOURS
DE CASTILLON NORD



CHANTIER 3



ROUTE DE BELLE CROIX





ROUTE DE BELLE CROIX

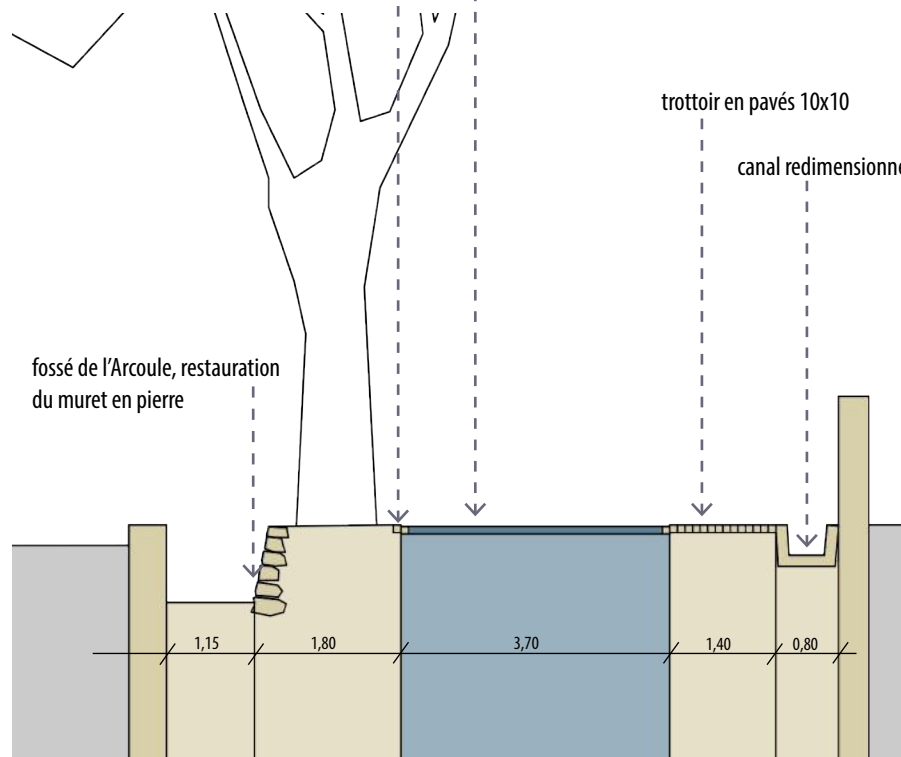
COUPE SUR LE PROJET

limite stabilisé /voirie
caniveau lignes de pavés
(2 rangs)

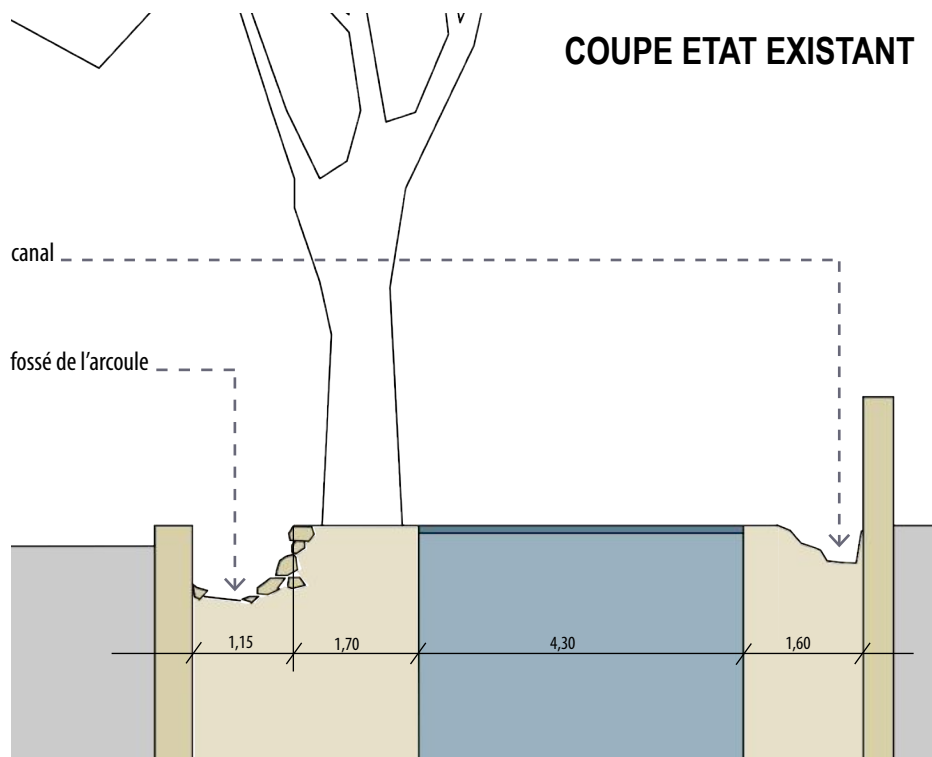
réfection de la voirie
3,50 /4,30m
trottoir partagé

trottoir en pavés 10x10

canal redimensionné



COUPE ETAT EXISTANT



BELLE CROIX

PROJET D'AMENAGEMENT

trottoir en pavés calcaire

pose de candélabre piéton de 4m

reprise du calada en stabilisé

reprise de la voirie en enrobé

création d'un large trottoir arrasé en pavé

restauration des murets de l'Arcoule

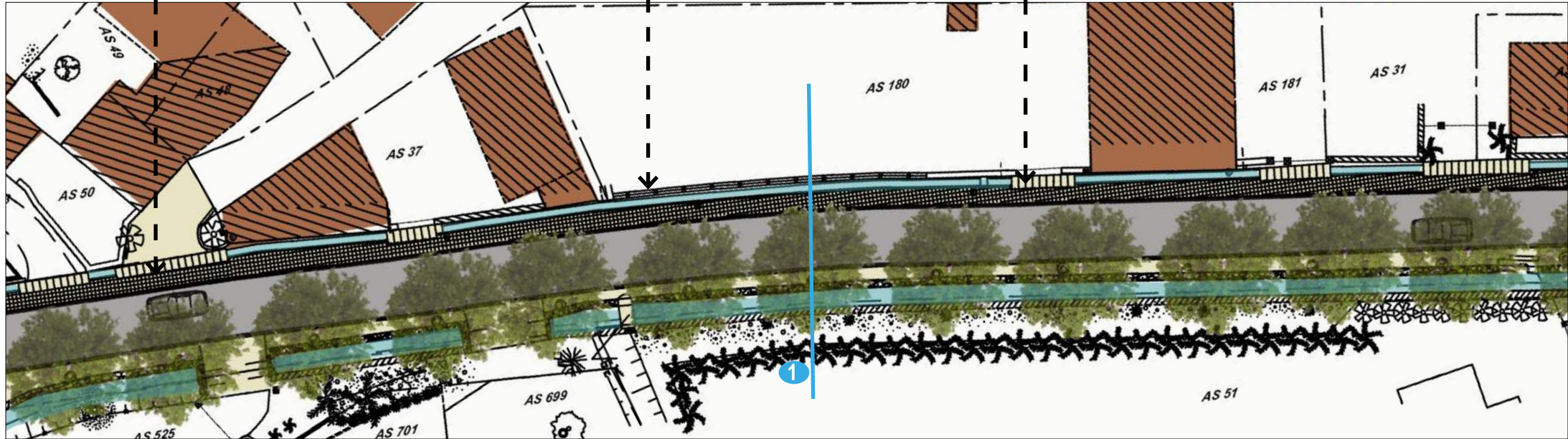


ROUTE DE BELLE CROIX

trottoir 1,40m arrasé
en pavé calcaire

reprise du canal
d'arrosage en pierre

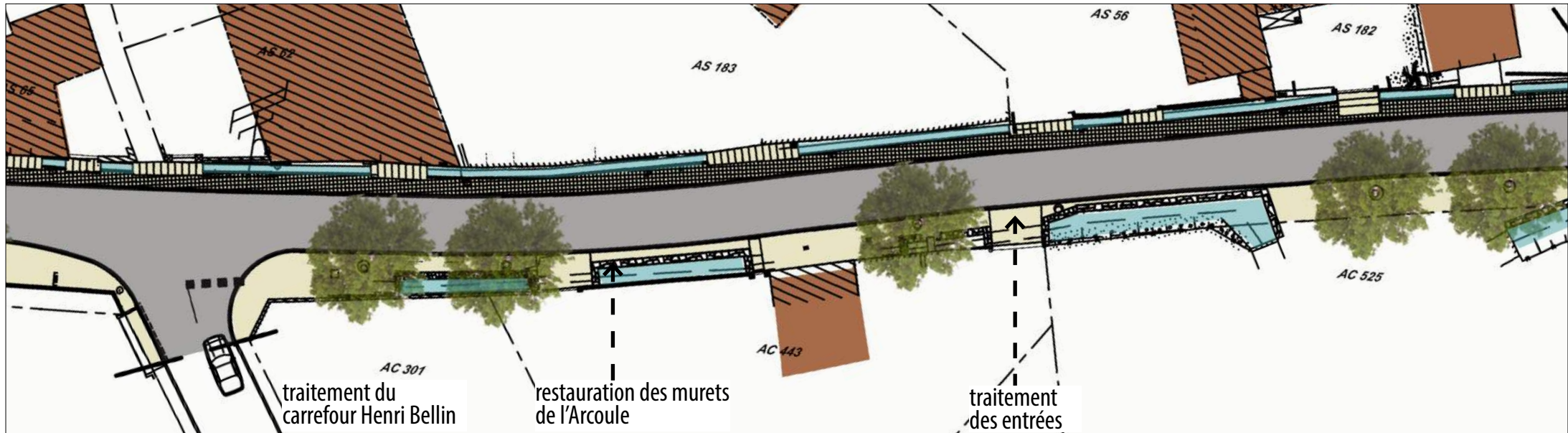
traitement des seuils
par dallage pierre



traitement du
carrefour Henri Bellin

restauration des murets
de l'Arcoule

traitement
des entrées



ROUTE DE BELLE CROIX

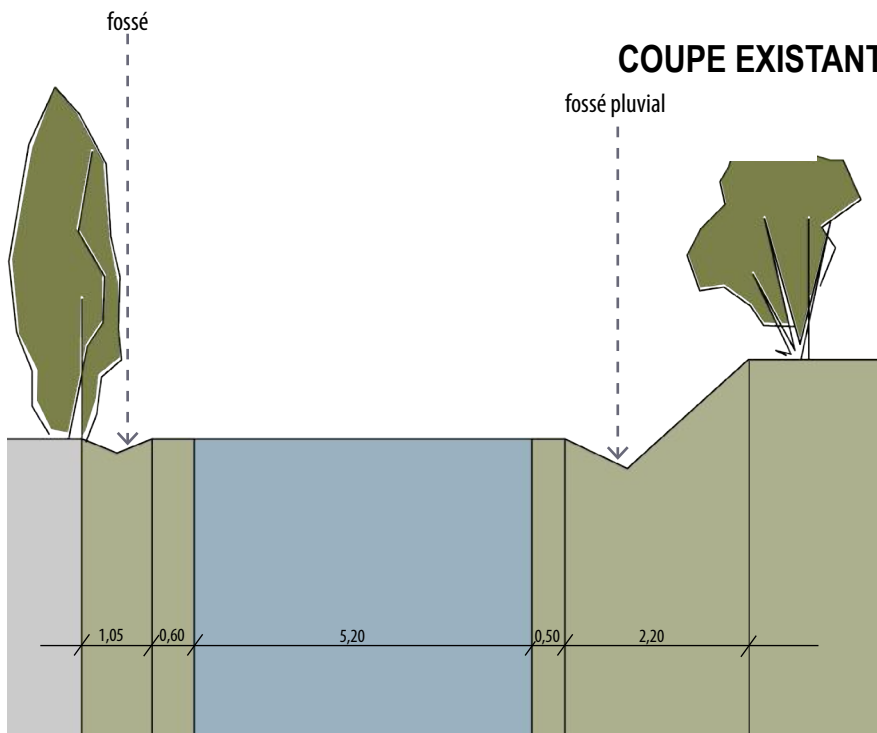




ROUTE DE BELLE CROIX

COUPE PROJET

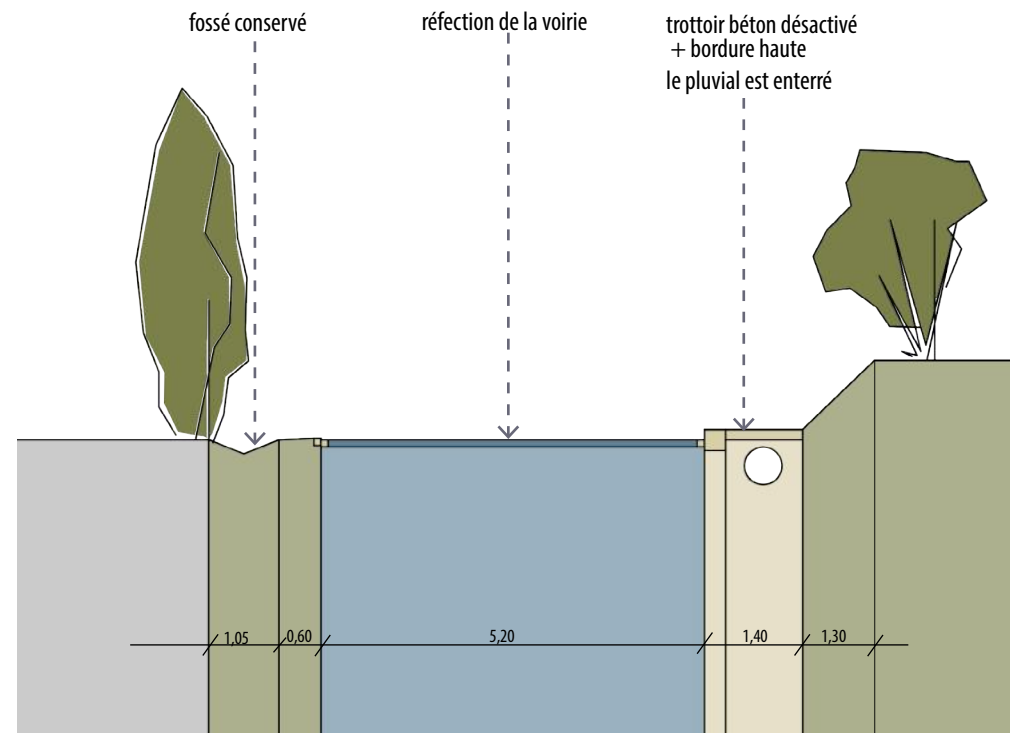
COUPE EXISTANT



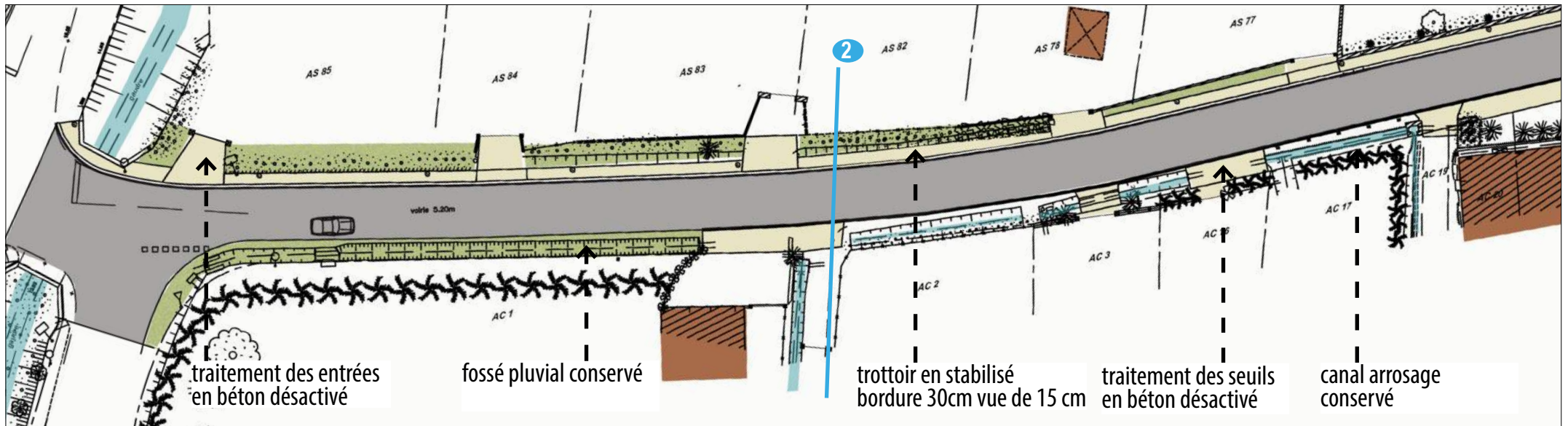
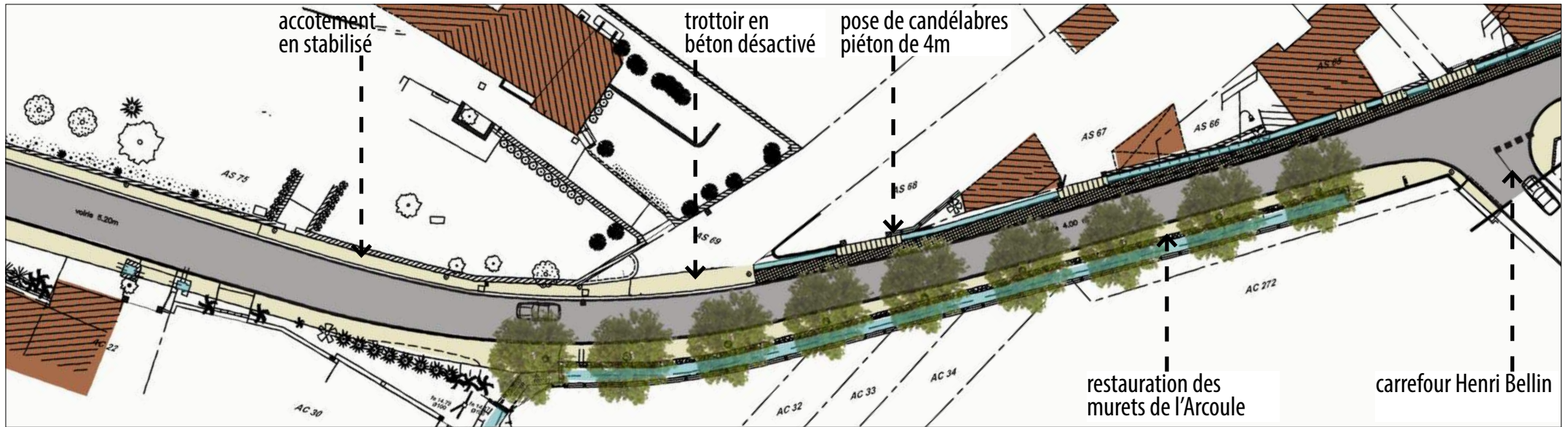
fossé conservé

réfection de la voirie

trottoir béton désactivé
+ bordure haute
le pluvial est enterré



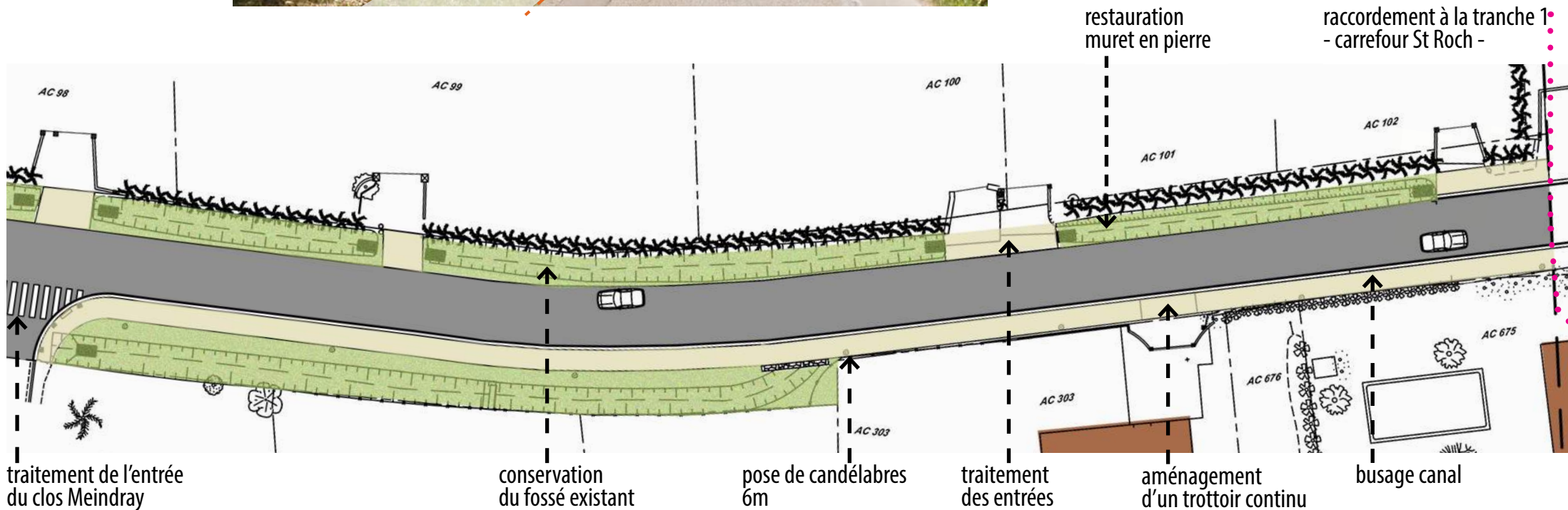

ROUTE DE BELLE CROIX



ROUTE DE BELLE CROIX

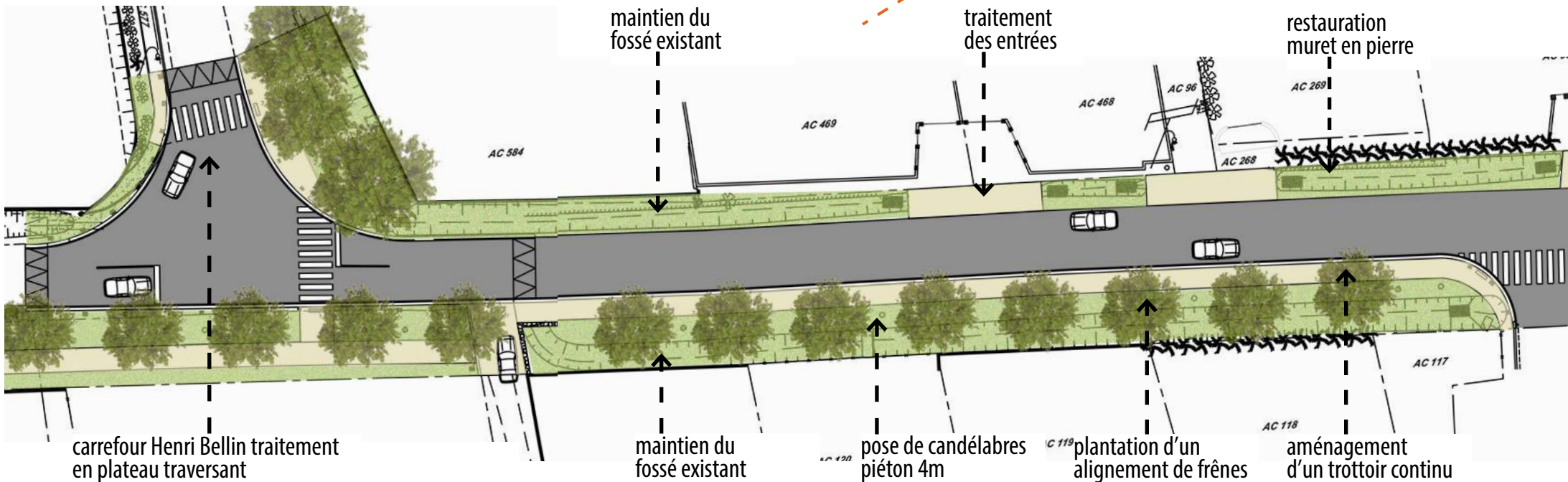
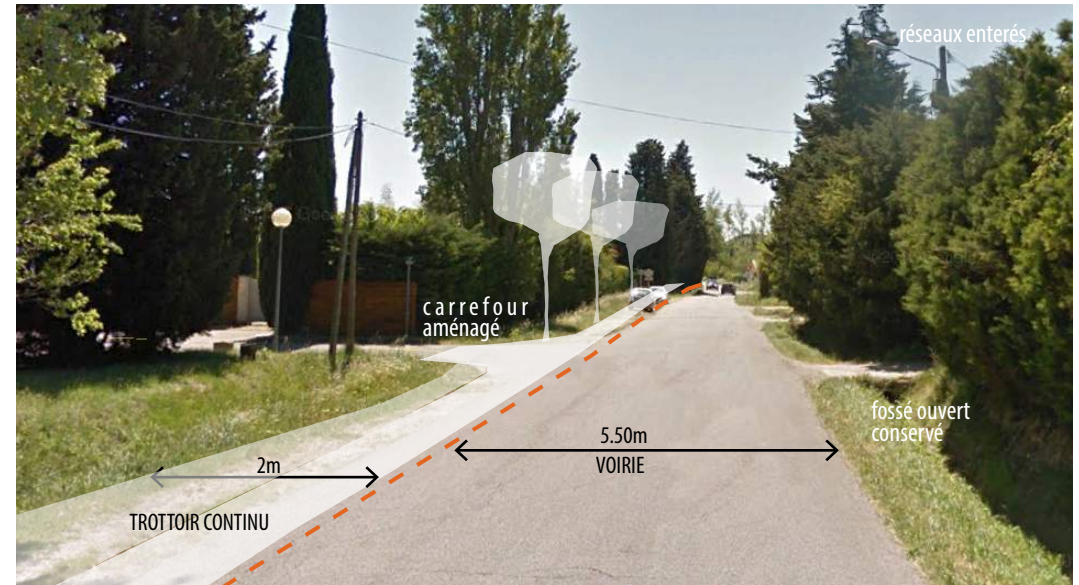


ROUTE DES TOURS DE CASTILLON SUD



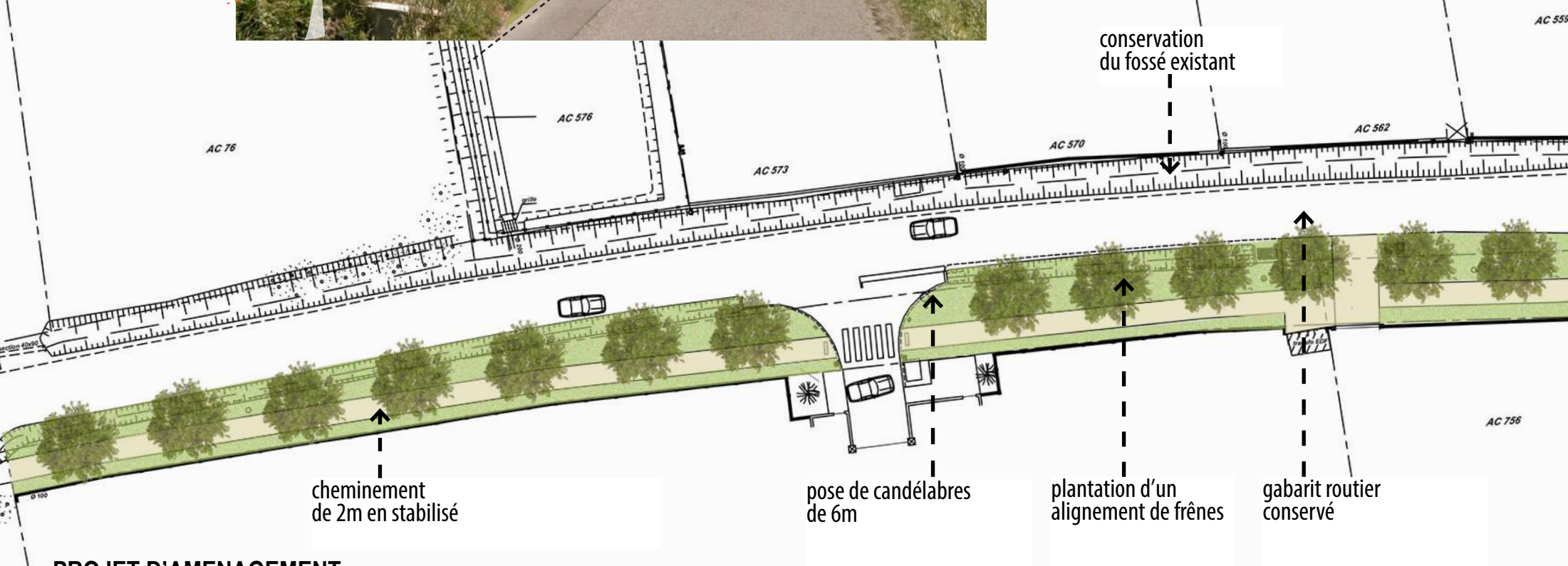
PROJET D'AMENAGEMENT

ROUTE DES TOURS DE CASTILLON SUD



PROJET D'AMENAGEMENT

ROUTE DES TOURS DE CASTILLON SUD

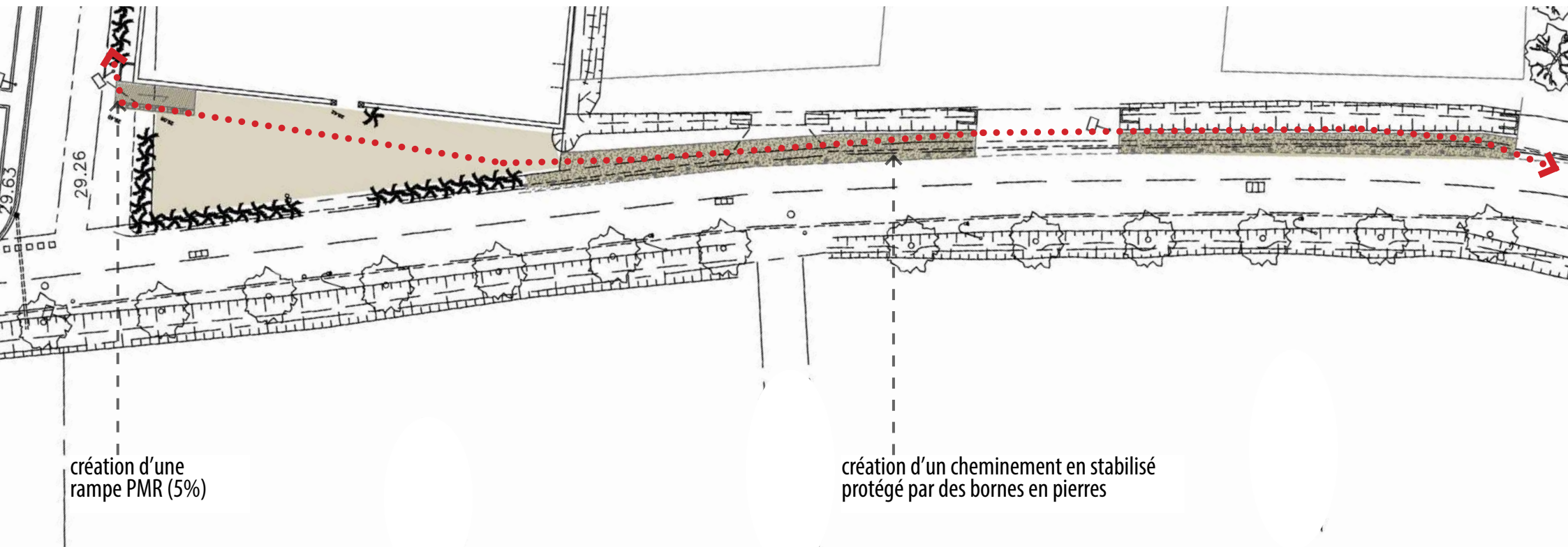


PROJET D'AMENAGEMENT

ROUTE DES TOURS DE CASTILLON SUD



CHEMINEMENT ROUTE DE L'ARCOULE

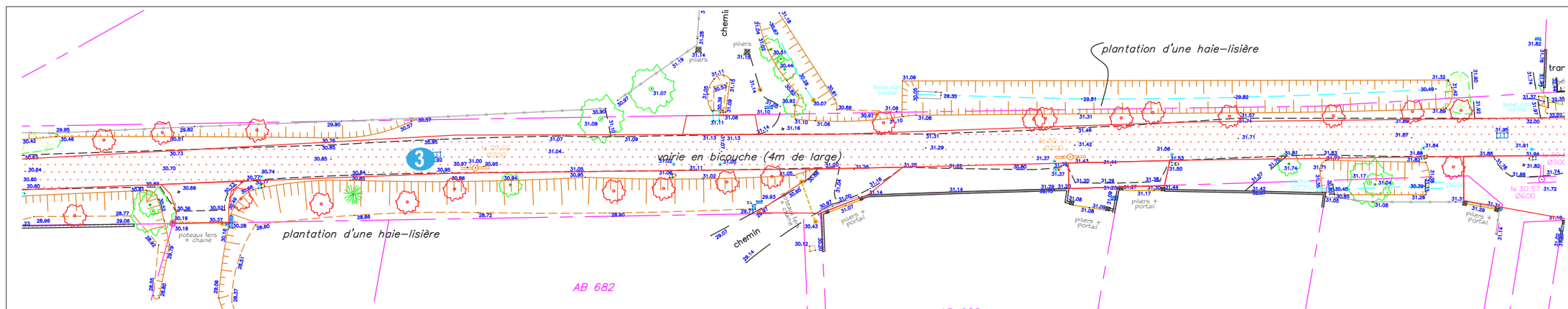
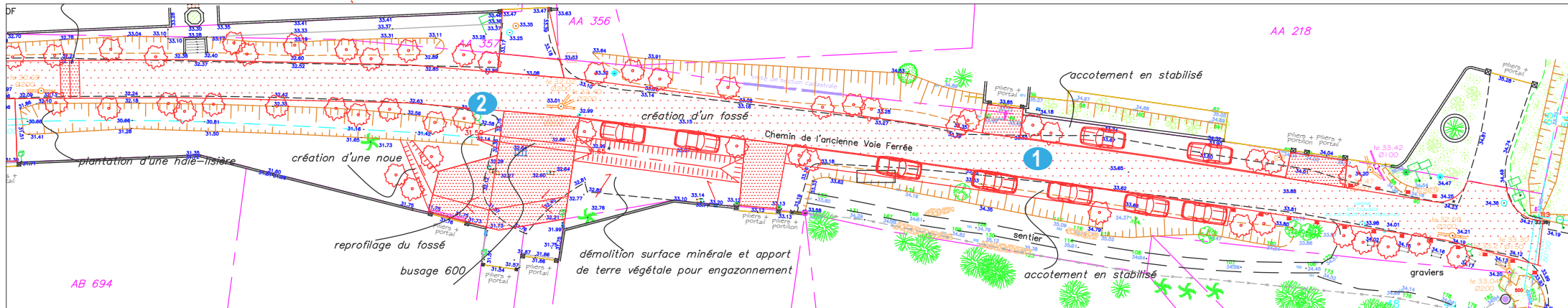



PROJET D'AMENAGEMENT

PALETTE

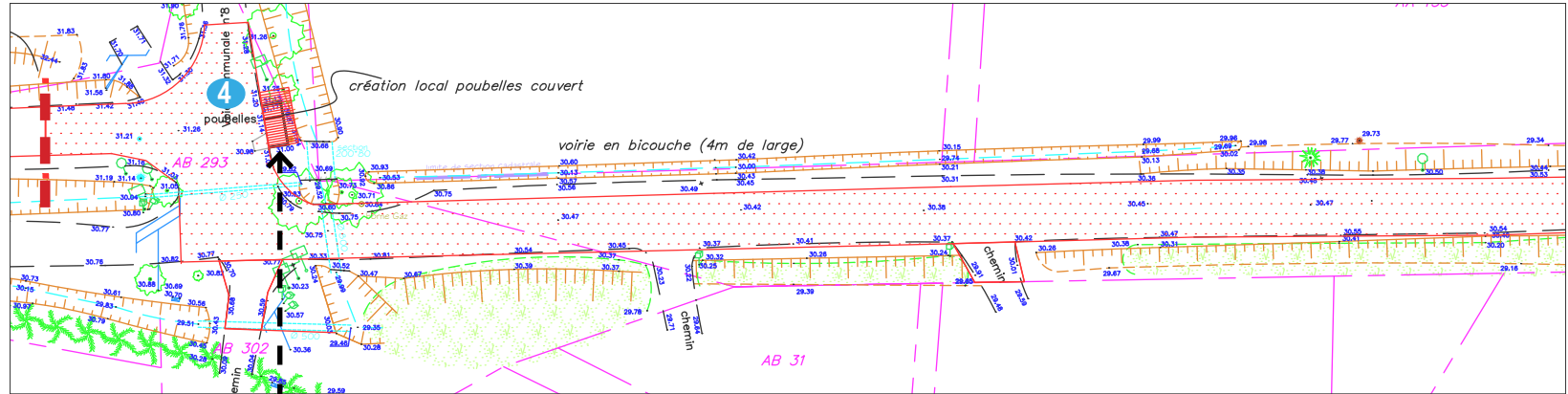


CHEMIN DE BOURGEAC ANCIENNE VOIE FERREE

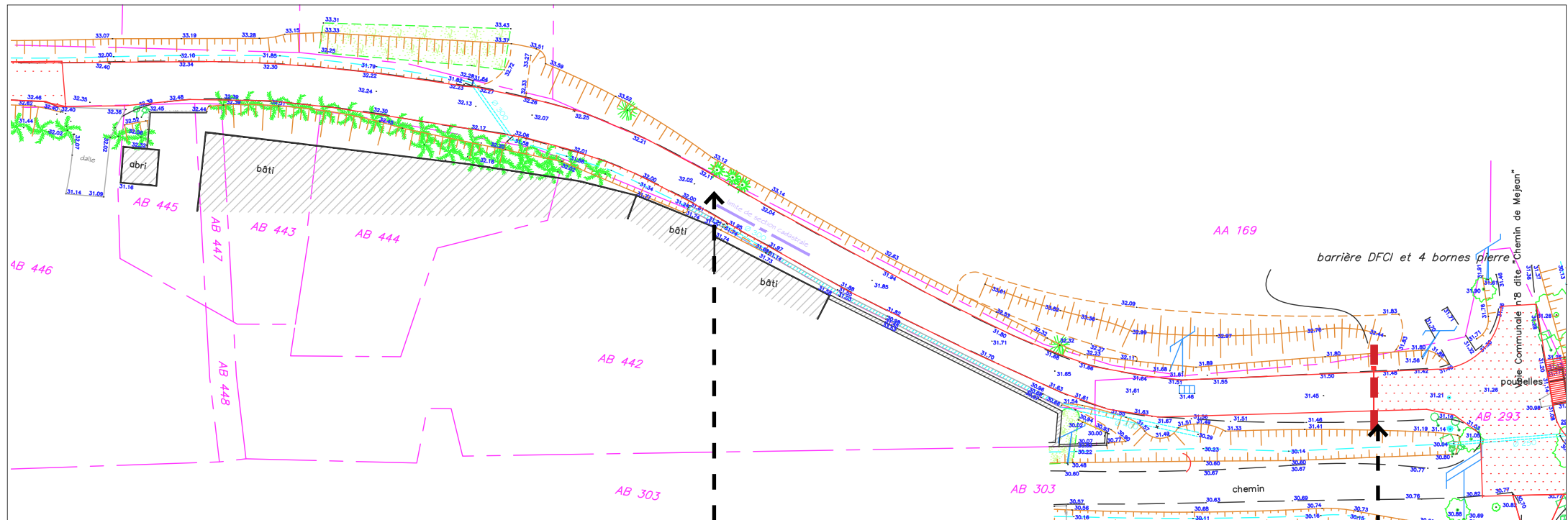


PROJET D'AMENAGEMENT

CHEMIN DE BOURGEAC ANCIENNE VOIE FERREE



local poubelles couvert

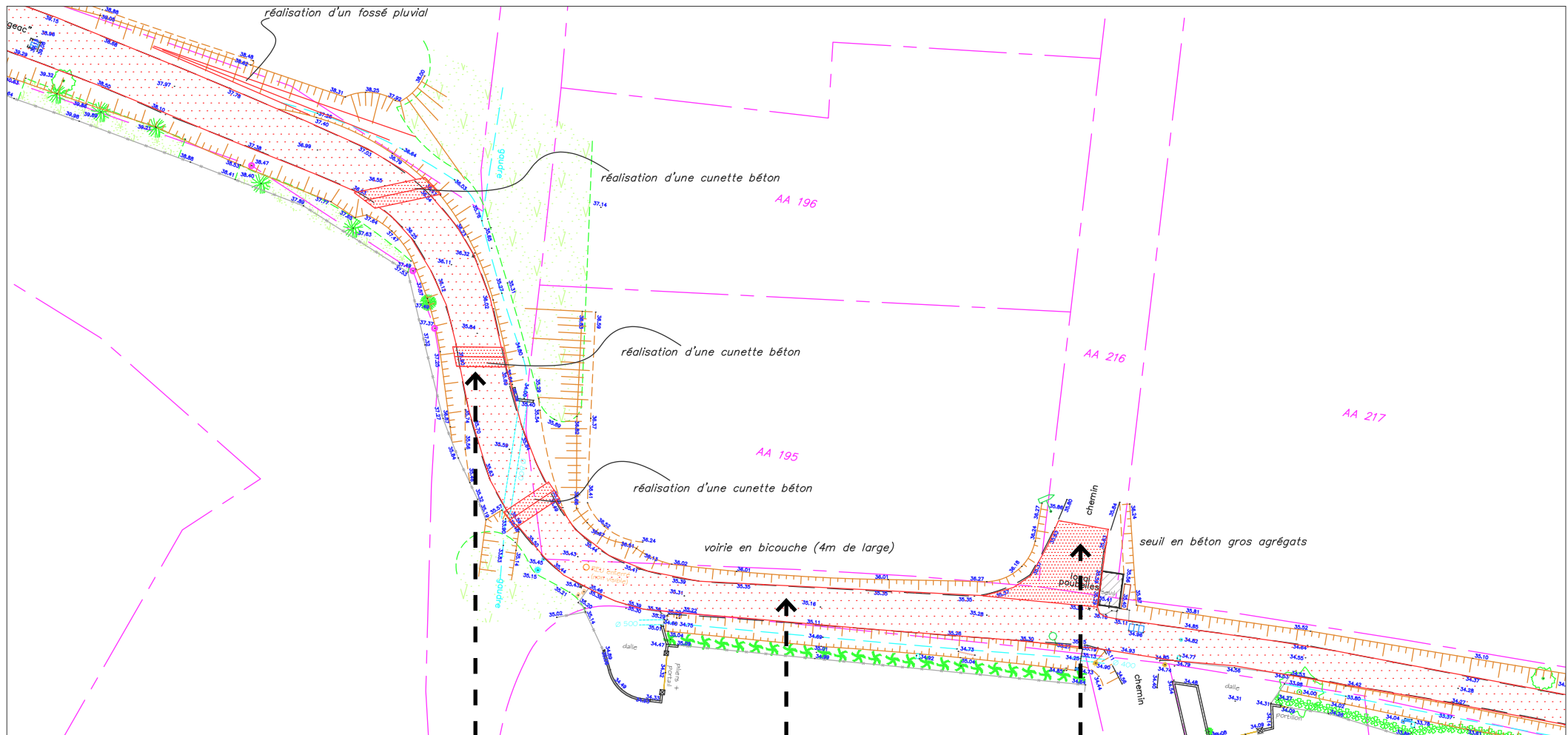


chemin d'accès aux parcelles agricoles
laissé en grave

barrière DFCI

PROJET D'AMENAGEMENT

CHEMIN DE BOURGEAC ANCIENNE VOIE FERREE

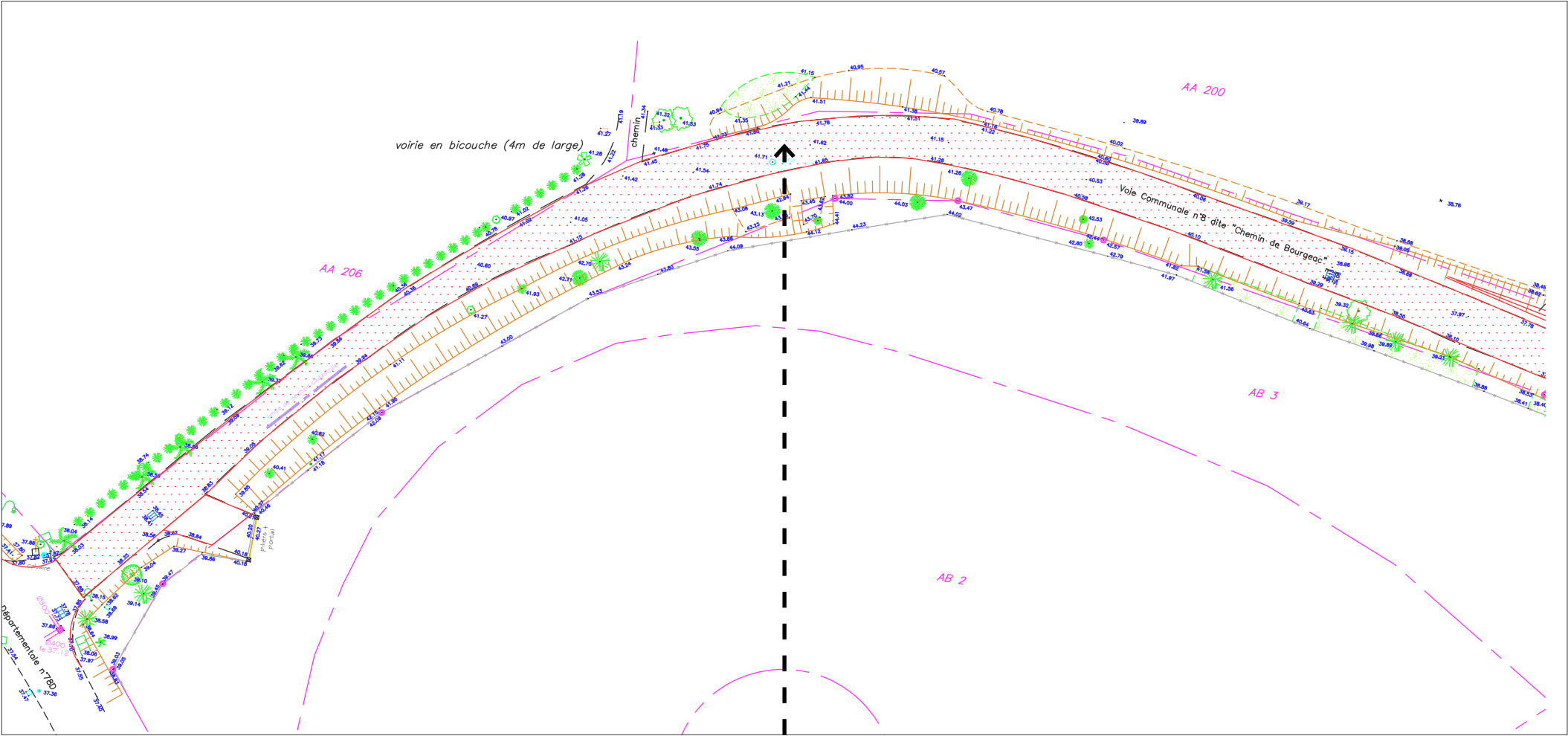


réalisation succession
de cunettes béton

reprise de la voirie
en bicouche

traitement
d'un seuil béton

CHEMIN DE BOURGEAC ANCIENNE VOIE FERREE



voirie en bicouche (4m de large)

AA 200

AA 206

Voie Communale n°8 dite "Chemin de Bourgeac"

AB 3

AB 2

reprise de la voirie en bicouche